

## EL FENÓMENO MEGALÍTICO EN EL MUNICIPIO DE VILLANUEVA DE CÓRDOBA. (1921-1935) - (1990-2014)

**Silverio Gutiérrez Escobar**

Colaborador del Departamento de Prehistoria de la U.C.O.

Villanueva de Córdoba, es un municipio situado en la zona oriental de la Comarca de Los Pedroches, perteneciente al Partido Judicial de Pozoblanco; su superficie territorial es de 427 Km<sup>2</sup>; linda por el norte con los municipios de Conquista y Torrecampo, por el este con Cardeña, por el sureste lo hace con Adamuz, por el sur con Obejo, y por el oeste con Pozoblanco.

Los cauces hidrográficos de este municipio están articulados a dos grandes ríos: por el N. la cuenca del Guadiana, son arroyos de lento y corto recorrido que atraviesan inmejorables terrenos adhesados; por el sur su cuenca hidrográfica pertenece al Guadalquivir con una red más amplia y de más largo recorrido existiendo una fuerte asimetría entre ellas, debido a que los terrenos que drena son montuosos y quebrados, posibilitando en época de lluvias la erosión del terreno por el que circulan.

Por el norte dan sus aguas a la cuenca del Guadiana, pequeños arroyos de corto recorrido: Por el oeste el arroyo del Membrillo, por el norte el Navaluenga, y por el noreste el arroyo Ventas Nuevas, que más adelante pasará a denominarse Pedro Moro; siendo desde su nacimiento límite con el municipio de Cardeña.

Por el sur drenan sus aguas al Guadalquivir: por el oeste el arroyo Navaltablao, que junto al río Gato en el que desagua, sirven de límite entre los municipios de Villanueva de Córdoba y Pozoblanco, por el centro lo hace el arroyo de la Fuente del Sordo, que unido al de Las Navas, son afluentes ambos del río Matapuercas, en cuyo cauce desembocará el arroyo de la Venta de la Cruz, que hace de límite por el sureste con el municipio de Cardeña.

En su término municipal abundan las explotaciones mineras con escoriales y poblados, como los de cobre de La Atalayuela, Góngora, Las Almagreras, Dehesa de la Concordia, etc; y de plomo El Torrejón, Garranchosa y Las Tres Cruces.

Arranca la prehistoria en este municipio con el hallazgo casual de una hacha *bifaz* correspondiente al Paleolítico Inferior Medio, (350.000-125.000) a.C.; hecho acaecido en la finca La Atalayuela, y depositada por

quien la encontró en el Museo Prasa de Torrecampo; aunque del mismo período existen cinco ingresos en el Museo Local de Historia de Villanueva de Córdoba, procedente uno de la margen derecha del arroyo Guadalcázar (Pozoblanco) consistente en una *bifaz* y un *choppers*; a cinco Km. al N.O. de este lugar, y sobre el arroyo Navaltablao, concretamente en Charco Llana (Villanueva de Córdoba) fue recogido un *hendedor*; y por último, otro *hendedor* fue encontrado en las cercanías del arroyo del Peñoncillo, afluente por la izquierda del arroyo del Endrinar (Cardeña).

A partir de esa fecha no conocemos más datos que aporten conocimiento sobre la presencia humana en el Paleolítico Inferior, salvo una pequeña pieza de *sílex* sobre lasca en forma de media luna (*muesca*), pieza que fue encontrada en el transcurso de una obra en la calle Juan de Lope (Villanueva de Córdoba), junto a un punzón de hueso que se descompuso al contacto con el aire; excepto éstos, no se tienen pruebas materiales de la presencia humana en la zona oriental de *Los Pedroches* a lo largo de todo el Paleolítico Medio, Superior y Neolítico.

Es en el período Calcolítico, en esta zona de la comarca, y en especial el municipio de Villanueva de Córdoba, donde conocemos debido a los hallazgos y excavaciones de tumbas megalíticas, acaecidos durante la tercera y parte de la cuarta década del siglo XX (1921-1935), llevados a cabo por un aficionado a la arqueología de nombre D. Ángel Riesgo Ordoñez, Ayudante de Montes y comisionado en Villanueva de Córdoba por el Servicio de Extinción de Plagas Forestales, para luchar contra las plagas de la oruga (*Lymantria dispar* y *Tortrix Viridiana*) que asolaban los magníficos encinares que pueblan este municipio y comarca.

**Angel Riesgo** (1921-1935) en su *Diario de Campo, Libreta Primera* dice: para llevar a cabo mi trabajo “*tuve que recorrer Los Pedroches finca a finca, y palmo a palmo, unas veces a caballo y otras andando*”; esta actividad de localización de dichas plagas le proporcionó sin pretenderlo prospectar arqueológicamente gran parte de la zona pedrocheña, lo que le permitió encontrar entre otros hallazgos veintinueve dólmenes (Libreta primera), de los que pertenecen a este municipio diecinueve (libreta segunda); de todos ellos, y para esta publica-

ción hemos confeccionado unas fichas con algunos de los datos aportados por él en su Diario de Campo, que consta de dos libretas manuscritas; la primera dedicada a los hallazgos y excavaciones de tumbas de época tardorromana y visigoda; y la segunda dedicada a anotar en ella todo lo referente al hallazgo y excavación de los dólmenes; ambas libretas están depositadas en el M.A.E.P.CO. junto a parte de materiales arqueológicos extraídos por él, y que se pudieron salvar al expolio por robo de su domicilio de Madrid, durante la incivil y cruenta guerra española (1936-1939); estas fichas citadas más arriba las acompañamos de un plano elaborado por nosotros (de los dólmenes de Riesgo) donde solo consta la numeración ordinal de su descubridor, y excavador que anota en su Libreta 2ª y señalizamos los que en unas u otras épocas han sido desmantelados con su número de orden: 4, 6, 8, 13, 15, 17, 18, 19, 29.

A esta documentación, también añadimos las fichas de catalogación de treinta y dos dólmenes más encontrados en el municipio de Villanueva de Córdoba entre el año 1990 y 2014, en los que aparece anotado todo lo que se sabe referente a ellos, a los que hemos incorporado un plano de situación, (dólmenes Gutiérrez) donde aparecen todos los dólmenes de la comarca encontrados por nosotros en los distintos municipios que la componen; localizándose los de este municipio según listado desde el número 46 hasta el número 77; y otro donde aparecen conjuntamente los dólmenes de Riesgo y Gutiérrez; todos ellos han sido catalogados para su publicación, esperando que más pronto que tarde vea la luz.

### DÓLMENES DESCUBIERTOS POR ÁNGEL RIESGO (1921-1935)

FECHA DEL HALLAZGO	Nº DE ORDEN	TOPÓNIMO	LOCALIZADO	EXCAVADO	DESMANTELADO	PIEZAS EXTRAIDAS	MUNICIPIO
Año 1921	1	ATALAYÓN DE NAVALMILANO	SI CATALOGADO (2008)	SI	NO	13 pedernales(Riesgo) en poder de (Aulló). 3 ídolos falange. varias cuentas de collar discoidales y troncocónicas, unos 20 fragmentos cerámicos (Murillo)	Vva. de Córdoba
Año 1924	2	ATALAYÓN I	SI CATALOGADO (2008)	SI	Queda estructura tumular	Fue revisado, no se encontró nada.	Vva de Córdoba
Año 1924	3	ATALAYÓN II	SI CATALOGADO (2008)	SI	Conser-va una piedra hincada, otra a sus pies.	Fue revisado, no se encontró nada.	Vva de Córdoba
Año 1924	4	ATALAYÓN III	SI CATALOGADO (2008)	SI	Queda estructura tumular.	Fue revisado, no se encontró nada.	Vva de Córdoba
Año 1924	5	ATALAYÓN IV	Revisado el lugar no ha aparecido	SI	SI	Fue revisado, no se encontró nada	Vva de Córdoba
Año 1924	6	ATALAYUELA (CRUZ DEL MESTO)	Revisado el lugar no ha sido encontrado Desmontado por albañiles	SI	SI	1 hacha votiva, 4 cuentas de collar de jaspe verde, 5 puntas de flecha, 2 restos de cuchillo de sílex, 3 trozos de pedernal Colección (Aulló)	Vva de Córdoba
Año 1925	7	EL TORREZNERO (NAVALATIENDA)	SI CATALOGADO (2008)	SI	NO	1 Cuchillo de Sílex Colección (Aulló)	Vva de Córdoba
18-5 1922	8	NAVALAZARZA	Desmantelado por albañiles NO	SI	SI	1 Jarro cilíndrico Colección (Aulló)	Cardeña

29-1- 1924	9	LA FRESNE-DILLA, LOS FRESNILLLOS	SI CATALOGADO (2008)	SI	Queda poca estructura NO	27 Puntas de flecha, 14 cuentas de collar, 1 amuleto de piedra Colección (Aulló)	Vva de Córdoba
1-5-1923	10	EL TORNO	SI CATALOGADO (2008)	SI	NO	Fue revisado, no se encontró nada.	Vva de Córdoba
2-5-1923	11	ALMAGRE-RAS I	SI CATALOGADO (2008)	SI	NO	21 puntas de flecha, 13 cuentas de collar, 5 trozos de pedernal. Colección (Riego). 13 puntas de flecha, 4 cuentas de collar, 1 pieza de pedernal. Colección (Aulló). 7 puntas de flecha (Diversas personas)	Vva de Córdoba
Agosto 1923	12	ALMAGRE-RAS II	SI CATALOGADO (2008)	SI	NO	3 Cuchillos de Sílex, 12 puntas de flecha, 2 cuentas de collar. Colección (Aulló)	Vva de Córdoba
Agosto- Septiembre 1926	13	LA JARA I	SI	SI	SI	Fue revisado, no se encontró nada.	Pozoblanco
Agosto- Septiembre 1926	14	LA JARA II	SI	SI	Queda poca estructura	Fue revisado, no se encontró nada.	Pozoblanco
9-1- 1931	15	LA JARA III	NO	SI	¿¿.....??	Fue revisado, no se encontró nada.	Pedroche
Septiembre 1926	16	LAS NAVAS I (Igual a Vega de La Reina I) Citado por Leisner (1943)	SI CATALOGADO (2008)	SI	NO	1 Lucerna o cándil	Vva de Córdoba
Septiembre 1926	17	LAS NAVAS II	NO	SI	SI	Fue revisado, no se encontró nada	Vva de Córdoba
Septiembre 1926	18	LAS NAVAS III	NO	SI	SI	1 cuenta de collar 2 restos de cerámica Colección (Aulló)	Vva de Córdoba
1926	19	(COLLADO DE LOS LOCOS) CHAPARRAL DE MADUEÑO	EL LUGAR QUE OCUPÓ	Excavado 25-5-1927	SI	Fue revisado, no se encontró nada	Adamuz
5-5- 1933	20	PEÑASCO DE NAVALMAESTRE I	SI CATALOGADO (2008)	A medias	NO	Fue revisado, no se encontró nada	Vva de Córdoba
5- 3- 1933	21	NAVALMAESTRE II SIERRIZUELA	SI CATALOGADO (2008)	SI	NO	2 Cuchillos de sílex amarillento (en poder del dueño de la propiedad)	Vva de Córdoba

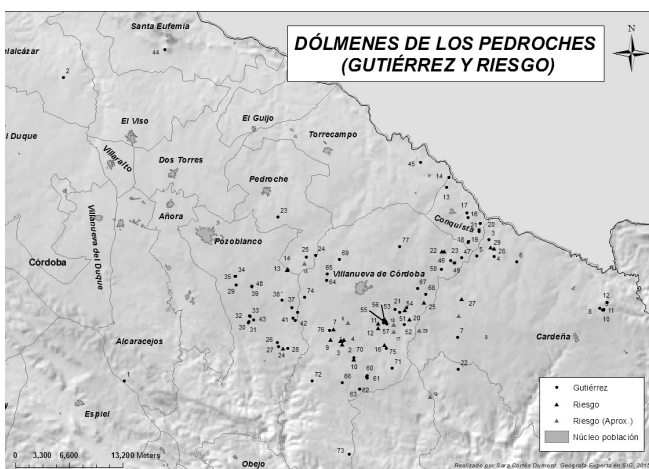
ENERO 1931	22	MINGUILLO I	SI CATALOGADO (2008)	20 Y 28 de Mayo 1931	En parte	39 Puntas de flecha, 2 hachas de jaspe, 12 cuentas de collar, 1 colgante, 1 perforador, varios trozos de cuchillo de sílex (Colección Riesgo). Véase materiales en lámina de este Tholos extraídos por Leisner (1943)	Vva de Córdoba
ENERO 1931	23	MINGUILLO II	SI CATALOGADO (2008)	NO	NO		Vva de Córdoba
25-3-1927	24	DEHESA DE LOS LOMOS I	SI	SI	NO	4 puntas de flecha, 17 cuentas de collar, 6 trozos de cuchillos, varios trozos de cerámica negra.	Pozoblanco
Septiembre 1925	25	PEÑON DE LAS AGUILILLAS	SI	SI	NO	Urna cineraria, 1 cacerola, 1 hacha de diorita, 39 puntas de flecha, 1 hacha de jaspe, 22 restos de cuchillos, restos humanos, 1 escudilla (Colección Riesgo) 2 escudillas, 3 cuchillos de sílex (Colección Aulló)	Vva de Córdoba
	26	(EL HENAR) EL ENEAL	SI	NO	NO	No fue excavado	Cardeña
	27	TORRUBIA I	SI	NO	QUEDA POCA ESTRUCTURA	No fue excavado	Cardeña
	28	TORRUBIA II	SI	NO	NO	No fue excavado	Cardeña
Mayo 1933	29	VENTA ALHAMA	NO	SI	¿.....?	1 punta de flecha 1 trozo de cuchillo Colección Riesgo	Cardeña



Dólmenes de Riesgo (libreta 2ª)



*Dólmenes hallados por el autor*



*Dólmenes de Gutiérrez y Riesgo (en color)*

**MEGALITOS POR MUNICIPIOS DADOS A CONOCER POR EL AUTOR**

- **ALCARACEJOS**
  - Nº 1 Germo
- **BELALCÁZAR**
  - Nº 2 La Mesta
  - Nº 3 Torrubia III
  - Nº 4 Torrubia IV
  - Nº 5 Torrubia V
  - Nº 6 Buenas Hierbas
  - Nº 7 Dehesa del Rey
  - Nº 8 Nava la Borrica I
  - Nº 9 Nava la Borrica II
  - Nº 10 Nava la Borrica III
  - Nº 11 Nava la Borrica IV
  - Nº 12 Charneca
- **CONQUISTA**
  - Nº 13 S. Gregorio
  - Nº 14 Nava Grande
  - Nº 15 Estercolados
  - Nº 16 Mozas I
  - Nº 17 Mozas II
  - Nº 18 Cañada Morena I
  - Nº 19 Cañada Morena II
  - Nº 20 Tejoneras I
  - Nº 21 Tejoneras II
- **MONTORO**
  - Nº 22 Loma del Caballero
- **PEDROCHE**
  - Nº 23 Panadera
  - Nº 24 Los Azules
  - Nº 25 Ermitaño
- **POZOBLANCO**
  - Nº 26 Dehesa de Lomos II
  - Nº 27 Dehesa de Lomos III
  - Nº 28 Bermejuela
  - Nº 29 Portezuelo
  - Nº 30 Cumbres I
  - Nº 31 Cumbres II
  - Nº 32 Policarpo I
  - Nº 33 Policarpo II
  - Nº 34 Cañada Buena Leña I
  - Nº 35 Cañada Buena Leña II
  - Nº 36 Navaltablado
  - Nº 37 Desabezadas
  - Nº 38 Ruices
  - Nº 39 Alabardero I
  - Nº 40 Alabardero II
  - Nº 41 Colorín
  - Nº 42 Nava la Liebre
  - Nº 43 Navalobos
- **SANTA EUFEMIA**
  - Nº 44 Ciguiñuel
- **TORRECAMPO**
  - Nº 45 Carboneras Altas
- **VVA. DE CÓRDOBA**
  - Nº 46 Minguillo III
  - Nº 47 Minguillo IV

- Nº 48 Minguillo V
- Nº 49 Minguillo VI
- Nº 50 Minguillo VII
- Nº 51 Navalmaestre III
- Nº 52 Navalmaestre IV
- Nº 53 Navalmaestre V
- Nº 54 Navalmaestre VI
- Nº 55 Frailes I
- Nº 56 Frailes II
- Nº 57 Frailes III
- Nº 58 Navalcautivo I
- Nº 59 Navalcautivo II
- Nº 60 Navalcautivo III
- Nº 61 Navalcautivo IV
- Nº 62 Apedreado I
- Nº 63 Apedreado II
- Nº 64 Cabañeros I
- Nº 65 Cabañeros II
- Nº 66 Peñuela
- Nº 67 Niñas
- Nº 68 Riñosillos
- Nº 69 Rosalejo
- Nº 70 Torno II
- Nº 71 Alcarria
- Nº 72 Rongil
- Nº 73 Garranchosa
- Nº 74 Viñuela
- Nº 75 Vegas de la Reina II
- Nº 76 Moralejo
- Nº 77 Navalcábaro
- Nº 78 Caballón



**Nº 46** MUNICIPIO: VVA. DE CÓRDOBA. TOPÓNIMO: MINGUILLO III. DATOS CARTOGRÁFICOS: HOJA Nº 860. ESCALA 1-50000. FUENCALIENTE I.G.N.. COORDENADAS: XUTM=368818 YUTM=4246160 Z=689.



*Dolmen Minguillo III. (Foto de autor)*

ACCESOS: Circulamos por la CO-6103 Vva. de Córdoba- Conquista hasta el Km 5.900 donde nos apartamos a la derecha, pasaremos el caserío de Navalcábaro, y una caseta de ferrocarril de vía estrecha (desmantelado), continuamos por el camino de Las Cruces hasta donde se bifurca; cogemos el de la derecha denominado camino de Fuencaliente, y un poco más adelante encontramos una nueva bifurcación, cogemos el de la izquierda, y una vez hayamos recorrido 300 metros por éste, estaremos a la altura del mismo; se localiza en el interior de la propiedad a la mano izquierda del camino, y a 80 metros del mismo (sigue siendo camino de Fuencaliente).

ESTRUCTURA: mide esta estructura siete m. de diámetro, por el N. conserva una altura de 0,40 cm; la cámara aparece aterrada; afloran tres ortostatos 10 cm. que parece forman el paramento O. dos el del S., y dos el del N.; parece arrancar el corredor de dos jambas que afloran 10 cm; carece de cubierta; se ubica en paisaje adehesado y dedicado a la explotación agroganadera; esta propiedad está cercada con vallas de piedra y alambres de espino; se localiza en alto y orientación es hacia el O.; no se le conocen materiales arqueológicos.

CATALOGADO POR VERA RODRIGUEZ J.C. MARTÍNEZ FERNÁNDEZ M.J. GUTIÉRREZ ESCOBAR S (2007-2008).

**Nº 47** MUNICIPIO: VVA. DE CÓRDOBA. TOPÓNIMO: MINGUILLO IV (THOLOS). DATOS CARTOGRÁFICOS: HOJA Nº 860. ESCALA 1-50000. FUENCALIENTE I.G.N. COORDENADAS: XUTM=370223 YUTM=4246561 Z=656.



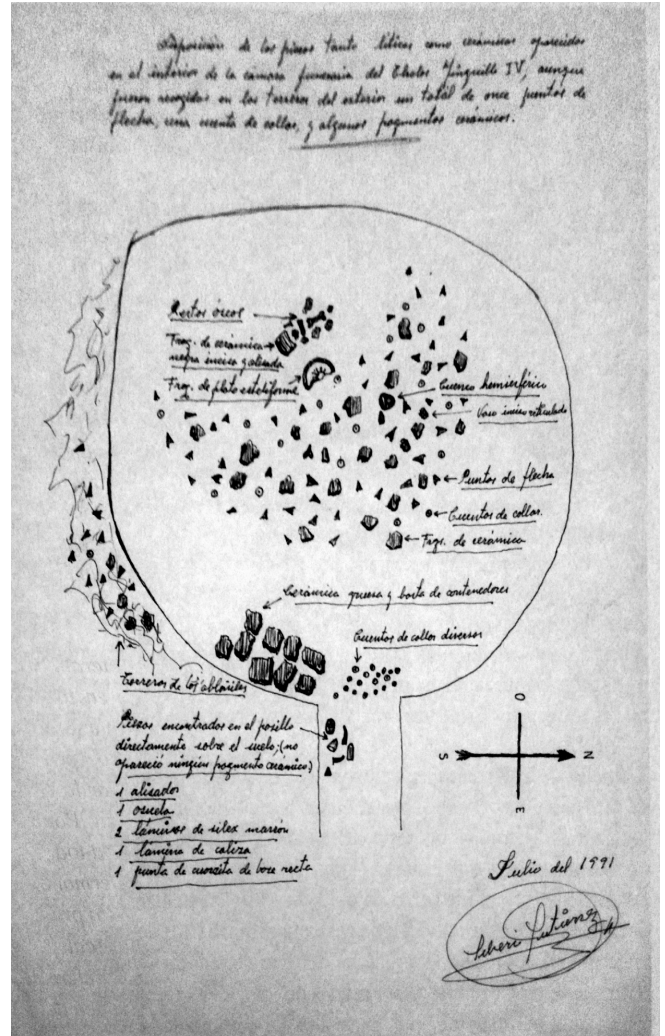
**ACCESOS:** Circulamos por la CO-6103 Vva de Córdoba- Conquista hasta el Km 5,9; donde nos apartaremos a la derecha por el camino de Navalcábaro, pasamos el caserío de esta propiedad y una caseta de ferrocarril (desmantelada), continuamos por el camino a Fuencaliente que ahí se denomina de Las Cruces, donde se bifurca, cogemos el de la derecha que es el que va a Fuencaliente, un poco más adelante cogemos otro que sale a la izquierda que sigue siendo el de Fuencaliente, caminaremos por el hasta cruzar un pasadizo de la línea del A.V.E. y encontramos a 10 m. los portones de la propiedad donde está ubicado desde esos portones sale un carril que lleva el caserío de la propiedad; el dolmen está situado sobre una loma a 200 m. al N. del caserío.

**ESTRUCTURA:** mide su estructura 16 metros de diámetro y una altura por el O. de 1,60 metros; la cámara es un tanto tendente al círculo y está conformada el paramento S. por un afloramiento granítico y el resto está formada por varios ortostatos que alternan con mampostería; tiene el pasillo formado por cuatro grandes lajas hincadas a cada lado, y su suelo aparece enlosado; mide de diámetro la cámara 3,70 metros y 0,90 metros de profundidad, el pasillo 2,70 metros de largo y 0,90 metros de altura; está situado en alto, y se orienta al S.E.; este terreno está adhesionado, y a 80 metros al N. aparece un gran depósito metálico para abastecer de agua a la propiedad; se recuperó su ajuar funerario y se restauró en el Laboratorio del Área de Prehistoria de la UCO.

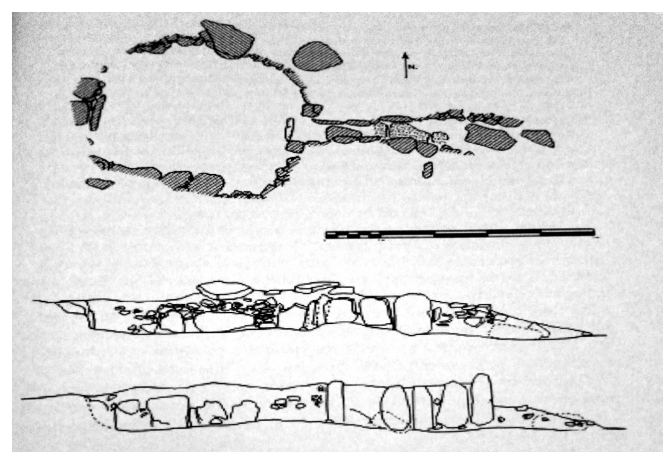
**BIBLIOGRAFÍA:** MARTÍN DE LA CRUZ J.C.- GUTIÉRREZ ESCOBAR S. (2006) "MINGUILLO IV (VVA DE CÓRDOBA) en el contexto megalítico de Los Pedroches"

CATALOGADO POR VERA RODRIGUEZ J.C. MARTÍNEZ FERNÁNDEZ M.J. GUTIÉRREZ ESCOBAR S (2007-2008).

GUTIÉRREZ ESCOBAR S. (2009) Arte, Arqueología e Historia Nº16 Pág. 136.



Situación de los materiales de Minguillo IV .(Dibujo de autor)



Planta y alzado (Minguillo IV)



*Materiales de Minguillo IV, junto a otros del mismo periodo de diversa procedencia. (Foto de autor)*

**Nº 48** MUNICIPIO: VVA. DE CÓRDOBA. TOPÓNIMO: MINGUILLO V. DATOS CARTOGRÁFICOS: HOJA Nº 860. ESCALA 1-50000 FUENCALIENTE I.G.N. COORDENADAS: XUTM=369289 YUTM=4245914 Z= 535.



*Dolmen Minguillo V. (Foto de autor)*


**ACCESOS:** Circulamos por la CO-6103 Vva de Córdoba- Conquista hasta el Km 5,500, donde nos apartaremos a la derecha por el camino de Navalcábaro, pasaremos el caserío de la propiedad y una caseta de un antiguo ferrocarril (desmantelado), continuamos por el camino a Fuencaliente que se denomina de Las Cruces donde se bifurca, cogemos el de la derecha que es el que va a Fuencaliente; un poco más adelante aparece otro camino a la derecha que cogemos, andando por él dejamos un cortijo a la derecha del mismo camino, continuamos y pasamos por debajo de un viaducto del

A.V.E.; aquí se bifurca, cogemos el de la izquierda y pasaremos una cancela de hierro colocada en el suelo; a 20 metros a la izquierda aparecen los portones de la propiedad; a 120 metros al N.E. y a 50 metros de la vía del A.V.E., aparece Minguillo V.

**ESTRUCTURA:** Posee estructura *tumular* que está amesetada; mide 8 metros de diámetro una alzada de 60 centímetros; se observa una hendidura central que podría pertenecer al lugar que ocupó la cámara funeraria; no se aprecia pasillo, y carece de *anillo perillítico*; está situado en llano y su orientación es hacia el S.E. esta propiedad está dedicada a explotación agroganadera y la flanquea por el N.E. la vía férrea del A.V.E.; existe en las inmediaciones (10 metros) un yacimiento que parece ser medieval, y aparece a muy corta distancia del dolmen Minguillo VI; no tenemos constancia de restos de materiales arqueológicos, ni de los dólmenes ni del yacimiento medieval. **BIBLIOGRAFÍA:** CATALOGADO POR VERA RODRIGUEZ J.C. MARTÍNEZ FERNÁNDEZ M.J. GUTIÉRREZ ESCOBAR S (2007-2008).

GUTIÉRREZ ESCOBAR S. (2009) Arte, Arqueología e Historia Nº16 Pág. 136.

**Nº 49** MUNICIPIO: VVA DE CÓRDOBA. TOPÓNIMO: MINGUILLO VI. DATOS CARTOGRÁFICOS: HOJA Nº 860. ESCALA 1-50000 FUENCALIENTE I.G.N. COORDENADAS: XUTM=369289 YUTM=4245914 Z=534.



*Dolmen Minguillo VI. (Foto de autor)*

**ACCESOS:** Circulamos por la CO-6103 Vva de Córdoba- Conquista hasta el Km 5,9; donde nos apartaremos a la derecha por el camino de Navalcábaro, pasamos el caserío de la propiedad, y una caseta de un antiguo ferrocarril (desmantelado), continuamos por el camino de Fuencaliente que ahí se denomina de Las Cruces, donde se bifurca, cogemos el de la derecha que es el que va a Fuencaliente, un poco más adelante aparece otro camino a la derecha que cogemos, andando



por él dejaremos un cortijo a la derecha del mismo camino, continuamos y pasamos por debajo de un viaducto del A.V.E.; que aquí se bifurca, cogemos el de la izquierda, y pasaremos una cancela de hierro colocada en el suelo; a 20m a la izquierda aparecen los portones que dan acceso a la propiedad y a 150 m. al E. y a 100 m. de la vía del A.V.E. está situado Minguillo VI.

**ESTRUCTURA:** Tiene un diámetro de 9 metros y se alza 0,80 metros, en el centro de la misma se puede ver una piedra hincada que aflora 0,20 metros; a su lado crece una encina; flanquea por el E. y por el S. algunas medianas piedras que quizás conformen su *anillo perilitico*; se sitúa en llano y se orienta al S.E., la propiedad está dedicada a explotación agroganadera, y está vallada por paredes de piedra con piquetes de alambre de espino; y está flanqueada por el N.E. por la vía férrea del A.V.E.; a unos metros al N. existe un yacimiento al parecer del periodo medieval, apareciendo a poca distancia por el N. Minguillo V; no se conocen de ninguno de estos yacimientos materiales arqueológicos.

**BIBLIOGRAFÍA:** CATALOGADO POR VERA RODRIGUEZ J.C. MARTÍNEZ FERNÁNDEZ M.J. GUTIÉRREZ ESCOBAR S (2007-2008).

GUTIÉRREZ ESCOBAR S. (2009) Arte, Arqueología e Historia Nº16 pág. 136.

**Nº 50** MUNICIPIO: VVA DE CÓRDOBA. TOPÓNIMO: MINGUILLO VII. DATOS CARTOGRÁFICOS: HOJA Nº 860. ESCALA 1-50000. FUENCALIENTE I.G.N. COORDENADAS: NO TIENE, ESTA DESMANTELADO

NO TIENE FOTO POR DESTRUCCIÓN.

**ACCESOS:** Circularemos por la CO-6103 Vva de Córdoba- Conquista hasta el Km 5,900, donde nos apartaremos a la derecha por el camino de Navalcárbobo, pasamos el caserío y una caseta de ferrocarril (desmantelado), continuamos por ese camino que pasa a denominarse de Las Cruces, hasta que él mismo se bifurca, cogemos el de la derecha, andaremos un poco y encontramos otra bifurcación, otra vez cogemos el de la derecha, continuamos por él y dejamos un cortijo a la derecha, continuamos y pasamos un viaducto del A.V.E., aquí también se bifurca, cogemos el de la izquierda, pasaremos una cancela de hierro puesta en el suelo, y andando unos 700 m. llegaremos a dos portones que cierran el camino, entrando por los de la izquierda, y paralelo a la pared del cerramiento de esta propiedad, y a 70 m. se encuentra el lugar donde estuvo ubicado Minguillo VII.

**ESTRUCTURA:** Fue desmontada por el padre de la actual dueña, para la construcción del caserío de la propiedad; dato que ha sido facilitado por el esposo de la

misma Antonio Cachinero; no se le conocen materiales arqueológicos; en su entorno inmediato existe un yacimiento altomedieval, y junto a un pozo existe sirviendo de abrevadero una gran tumba de granito a la que se le ha practicado un agujero para el desagüe.

**BIBLIOGRAFÍA:** NO EXISTE.

**Nº 51** MUNICIPIO: VVA DE CÓRDOBA. TOPÓNIMO: NAVALMAESTRE III. DATOS CARTOGRÁFICOS: HOJA Nº 881. ESCALA 1-50000. VVA DE CÓRDOBA I.G.N. COORDENADAS: XUTM= 361585 YUTM=4239799 Z= 658.



*Dolmen Navalmaestre III. (Foto de autor)*

**ACCESOS:** Cien metros antes de pasar el viaducto por el camino que se dirige a la Venta del Ama existen unos portones situados a la derecha del camino, caminamos por el interior de la propiedad unos 250 metros hacia el S. encontraremos un pequeño regajo que cruzaremos denominado Navalmaestre, y a continuación una elevación del terreno, y ya estaremos viendo el túmulo.

**ESTRUCTURA:** Tiene la estructura *tumular* 13 metros de diámetro, y una altura aproximada de 1,40 metros; sobre la misma existen dos encinas, una situada en la parte central y otra que se sitúa al N.E.; este dolmen está muy bien “camuflado” por el lugar que ocupa; por la falda N. aparecen pequeños piedras que forman parte de la estructura; está situado en alto y su orientación es hacia el N., presenta un muy buen grado de conservación; esta propiedad está vallada con paredes de piedra coronadas con piquetes de hierro y alambre de espino; a 100 metros al S. de él existe una *zahurda* construida con materiales de un yacimiento medieval, en él aparecieron varias monedas de plata (*dirhams*) en paradero desconocido; esta propiedad está dedicada a explotación agroganadera.

BIBLIOGRAFÍA: CATALOGADO POR VERA RODRIGUEZ J.C. MARTÍNEZ FERNÁNDEZ M.J. GUTIÉRREZ ESCOBAR S (2007-2008).

**Nº 52** MUNICIPIO: VVA DE CÓRDOBA. TOPÓNIMO: NAVALMAESTRE IV. DATOS CARTOGRÁFICOS: HOJA Nº 881. ESCALA 1-50000 VVA DE CÓRDOBA I.G.N. COORDENADAS: XUTM= 363151 YUTM= 4238310 Z=719



*Dolmen Navalmaestre IV. (Foto de autor)*

ACCESOS: Desde el viaducto del A.V.E. por el camino que se dirige a la Venta del Ama caminaremos 1.500 metros, giramos por un camino a la derecha que discurre por medio de una propiedad durante 700 metros, hasta que encontremos dos pares de portones juntos que dan acceso a dos propiedades distintas; el dolmen se ubica en la propiedad de la derecha, en cuyos portones aún se pueden ver las iniciales del anterior dueño A.F. recientemente fallecido (d.e.p); pasamos los portones, y siguiendo el carril a unos 250 metros veremos una pequeña casa de madera situada en alto, y sustentada sobre pilares de hierro que uno de los dueños actuales mandó fabricar para que sus hijos pequeños jueguen en ella; el dolmen se encuentra a 60 metros al S.

ESTRUCTURA: Mide 11 metros de diámetro con una alzada de 0,80 metros; posee corredor de 3,60 metros de largo y 1 metro de ancho al principio, siendo más estrecho a medida que se acerca a la cámara, la que parece soterrada, aflorando de ella una gran piedra semienterrada que mide 1x0,40 metros y otra de 0,90x0,25 metros; creemos puede formar parte de la misma; sobre la estructura aparecen muchas *matoneras*, está situado en alto con gran visibilidad, divisándose por el S.O., los valles fluviales de los arroyos Serrezuela y Navas; esta propiedad está dedicada a explotación ganadera, está vallada con paredes de piedra.

BIBLIOGRAFÍA: CATALOGADO POR VERA RODRIGUEZ J.C. MARTÍNEZ FERNÁNDEZ M.J. GUTIÉRREZ ESCOBAR S (2007-2008).

GUTIÉRREZ ESCOBAR S. (2009) Arte, Arqueología e Historia Nº16 pág. 124.

**Nº 53** MUNICIPIO: VVA DE CÓRDOBA. TOPÓNIMO: NAVALMAESTRE V. DATOS CARTOGRÁFICOS: HOJA Nº 881. ESCALA 1-50000 VVA DE CÓRDOBA I.G.N. COORDENADAS: XUTM= 361981 YUTM= 4240170 Z=655.



*Dolmen Navalmaestre V. (Foto de autor)*

ACCESOS: Salimos desde Vva de Córdoba por el callejón de la báscula situada al S.E. de la población, continuamos hasta llegar a un camino que sale a la izquierda, no tomaremos ése. Continuamos hasta llegar al segundo que también se aparta a la izquierda que seguiremos hasta encontrar otra bifurcación, cogeremos el de la derecha hasta que el camino "corte" el arroyo de Navalmaestre; el dolmen se encuentra a mano derecha en el interior de la propiedad, que se sitúa a 150 metros del camino, y a 70-80 metros de la margen derecha del dicho arroyo.

ESTRUCTURA: Carece de estructura *tumular* y su cámara funeraria la conforman nueve pequeños ortostatos que afloran 0,30 metros el que más; su planta es tendente al círculo y mide 1,90 metros de diámetro; su lado E. está formado por dos ortostatos que pueden ser los que diesen acceso a la cámara, el S. lo forman otros dos que aparecen alineados, el O. está conformado por otros dos, y el N. por tres; cuando lo encontramos en el año 2006, tenía un *menhir* adosado que consistía en una gran piedra de 2,20 metros de alta; en el año 2007-2008 se llevó a cabo la catalogación del mismo, y no se pudo catalogar el menhir, porque en ese año fue retirado por ignorancia de los dueños de la propiedad para construir una albarrada sobre un pequeño regajo que baja desde la propiedad que linda con ésta, lugar en el que permanece partido en dos mitades.

BIBLIOGRAFÍA: GUTIÉRREZ ESCOBAR S. (2007) Arte, Arqueología e Historia Nº 14 pág. 124. CATALOGADO POR VERA RODRIGUEZ J.C. MARTÍNEZ FERNÁNDEZ M. J. GUTIÉRREZ ESCOBAR S (2007-2008).

**Nº 54** MUNICIPIO: VVA DE CÓRDOBA. TOPÓNIMO: NAVALMAESTRE VI. DATOS CARTOGRÁFICOS: HOJA Nº 881. ESCALA 1-50000 VVA DE CÓRDOBA I.G.N. COORDENADAS: XUTM= 363414 YUTM= 4240415 Z=?



*Dolmen de Navalmaestre VI. (Foto de autor)*

ACCESO: Salimos por la glorieta de circunvalación por el E. (Cañada Magdalena) y apartándonos por el camino que sale a la derecha, circularémos 300 metros aproximadamente y volvemos a apartarnos otra vez a la derecha por el camino que va a la Fresneda, cruzamos el viaducto del A.V.E. y nos dirigimos al cortijo del Chaparral que está situado a la izquierda del camino y a unos 1000 metros del viaducto; una vez rebasada esta propiedad encontraremos un gran portón de una sola hoja situada también a la izquierda; ya estamos en la propiedad; seguiremos el carril que pasa por el pajar, y subiremos una pequeña cuesta hasta encontrar una pared que sale en ángulo recto dirección N-O; siguiéndola durante 120 metros aproximados; a 5 metros de la misma lo vemos.

ESTRUCTURA: Tiene 8 metros de diámetro y 0,60 metros de altura; en la parte superior del encachado *tumular* podemos ver las puntas de seis ortostatos que deben de formar la cámara funeraria; dos de ellos parecen denotar la presencia del corredor, aunque no se acaba de apreciar bien, la cámara parece tendente al círculo; está situado en alto y se orienta al S.O.; esta propiedad está dedicada a explotación agroganadera, está vallada con paredes de piedra.

BIBLIOGRAFÍA: NO EXISTE

**Nº 55** MUNICIPIO: VVA. DE CÓRDOBA. TOPÓNIMO: FRAILES I. DATOS CARTOGRÁFICOS: HOJA Nº881. ESCALA 1-50000. VVA DE CÓRDOBA I.G.N. COORDENADAS: XUTM=360965 YUTM=4238406 Z=646.



*Dolmen Frailes I. (Foto de autor)*

ACCESOS: Saliendo por la A-421 que une Vva. de Córdoba- Adamuz, y con la estación del A.V.E. (Los Pedroches) aproximadamente unos 150 metros antes de llegar al Km 45, cogemos el desvío a la izquierda que cruza el arroyo Moralejo por un pequeño puente de un solo ojo, dista del mismo 20 metros, una vez pasado el arroyo estamos viendo frontalmente los portones de acceso a la propiedad identificada por un rótulo que reza SERREZUELA; está situado este dolmen en el cercado tercero a la derecha del carril de acceso al caserío, y se localiza cercano a un pequeño pozo que está en desuso.

ESTRUCTURA: Conforman lo que fue la cámara funeraria cinco ortostatos de granito gris, uno de ellos está enrasado con la superficie, y cuatro de ellos afloran 50 cm. el que más; también son apreciables dos grandes piedras que pudieron haber formado parte de la cubierta, mide una de ellas que es yacente 1x0,60x0,14 metros; la otra aparece apoyada en un ortostato del N.E. y mide 0,80x0,50x0,14 metros; el diámetro de la cámara es de 1,60 metros y carece de estructura tumular, se sitúa en llano y su orientación es al S.; se cerca esta propiedad con paredes de piedra coronadas por piquetes de hierro y alambre de espino, está dedicada explotación ganadera.

BIBLIOGRAFÍA: CATALOGADO POR VERA RODRIGUEZ J.C. MARTÍNEZ FERNÁNDEZ MJ. GUTIÉRREZ ESCOBAR S (2007-2008).

GUTIÉRREZ ESCOBAR S. (2012) Arte Arqueología e Historia Nº 19 pág. 212.

**Nº 56** MUNICIPIO: VVA. DE CÓRDOBA. TOPÓNIMO: FRAILES II (GALERÍA CUBIERTA). DATOS CARTOGRÁFICOS: HOJA Nº 881. ESCALA 1-50000. VVA DE CÓRDOBA I.G.N. COORDENADAS: XUTM=360706 YUTM= 4238577 Z= 647.



*Dolmen Tipo Galería cubierta Frailes II. (Foto del autor)*

ACCESOS: saliendo por la A-421 que une Vva de Córdoba con Adamuz y con la estación del A.V.E. (Los Pedroches) aproximadamente unos 150 m. antes de llegar al Km 45, cogemos un desvío a la izquierda que cruza el arroyo Moralejo por un pequeño puente de un solo ojo, y dista del mismo (20m) una vez pasado el arroyo estaremos viendo frontalmente los portones que dan acceso a la propiedad identificada por un rótulo que reza SERREZUELA.; está situado el dolmen en el segundo cercado a la derecha del carril de acceso al caserío; y se localiza cercano a una pequeña casa destinada en la actualidad a pajar.

ESTRUCTURA: este megalito posee estructura tumular de 10 m. de diámetro, y una alzada por el S. de 1,50 m. y conserva por el E. parte del anillo perilitico, la planta es de cámara trapezoidal de 3m. de largo; el paramento del O. lo forma una sola piedra que mide 1,05x0,55x 0,20, y componen los paramentos N. y S. cinco pequeños ortostatos que aparecen basculados hacia el interior de la galería; está situada en vertiente, y se orienta al S.; se cerca esta propiedad con paredes de piedra coronadas por piquetes de hierro y alambres de espino, y está dedicada a explotación ganadera.

BIBLIOGRAFÍA: CATALOGADO POR VERA RODRIGUEZ J.C. MARTÍNEZ FERNÁNDEZ MJ. GUTIÉRREZ ESCOBAR S (2007-2008).

GUTIÉRREZ ESCOBAR S. (2012) Arte Arqueología e Historia 19 Pag. 212

**Nº 57** MUNICIPIO: VVA. DE CÓRDOBA. TOPÓNIMO: FRAILES III (GALERÍA CUBIERTA). DATOS CARTOGRÁFICOS: HOJA Nº 881. ESCALA 1-50000. VVA DE CÓRDOBA I.G.N. COORDENADAS: XUTM= 360569 YUTM= 4238572 Z=646.



*Dolmen tipo Galería cubierta Frailes III. (Foto de autor)*  
*Nota: obsérvese el menhir situado a la derecha de la imagen*

ACCESOS: Saliendo por la A- 421 que une Vva. de Córdoba- Adamuz, y con la estación del A.V.E. (Los Pedroches), aproximadamente unos 150 metros antes de llegar al Km 45, cogemos el desvío a la izquierda que cruza el arroyo Moralejo por un pequeño puente de un solo ojo, dista del mismo 20 metros una vez pasado el arroyo estaremos viendo frontalmente los portones que dan acceso a la propiedad identificada por un rótulo que reza SERREZUELA; está situado este dolmen en el segundo cercado a la derecha del carril de acceso al caserío; y se localiza cercano a una pequeña casa destinada a pajar.

ESTRUCTURA: Posee estructura tumular de 9 metros de diámetro y de altura 1 metro; posee cuatro grandes ortostatos que conforman los paramentos N. y S.; el primero de los ortostatos del paramento N. mide 0,80x0,60x0,35 metros; el segundo 0,70x0,55x0,20 metros; el primero del S. mide 0,70x0,45x0,25 metros y el segundo 0,70x0,60x0,40, metros; el paramento O. está formada por una sola piedra que aparece yacente y mide 1,55x0,40x0,25 metros; está situado en vertiente y su orientación hacia el S. se valla esta propiedad con cercas de piedra coronados por piquetes de hierro y alambres de espino, está dedicada a explotación ganadera.

BIBLIOGRAFÍA: CATALOGADO POR VERA RODRIGUEZ J.C. MARTÍNEZ FERNÁNDEZ MJ. GUTIÉRREZ ESCOBAR S (2007-2008).

GUTIÉRREZ ESCOBAR S. (2012) Arte Arqueología e Historia Nº 19 pág. 213.

NOTA: En la misma estructura *tumular* aparece hincada una gran piedra *faliforme* (*menhir*) que por derrubio aparece inclinada; mide en superficie 1,55x0,40x0,25 metros.

**N° 58** MUNICIPIO: VVA. DE CÓRDOBA. TOPÓNIMO: NAVALCAUTIVO I. DATOS CARTOGRÁFICOS: HOJA N° 881. ESCALA 1-50000. VVA DE CÓRDOBA I.G.N. COORDENADAS: XUTM= 358561 YUTM= 4232033 Z= 727.



*Dolmen Navalcautivo I. (Foto de autor)*

ACCESOS: Circulamos por la A-3100 Villanueva de Córdoba a Obejo hasta el Km 4,1; nos desviamos a la izquierda por el camino denominado de la Venta del Torno, continuaremos por el de Fernán Colorado hasta que desde la carretera hayamos andado 8,700 m.; en ese punto encontramos a la izquierda los portones de la propiedad donde se ubican el I, II, III y el IV; estos portones de acceso tienen en cada una de las cabezas de los mismos 3 pequeñas "bolas" de granito, desde donde veremos a la derecha un pantanito.

ESTRUCTURA: Tiene la misma 10 metros de diámetro y de alto 0,90 metros; se insinúa la cámara por dos ortostatos que parecen conformar el paramento N., del que uno de ellos parece servir de arranque del corredor, aflora de la superficie 0,50 metros y mide 0,50x0,40x0,20 metros y el otro 0,40x0,35x0,20 metros; por el E. afloran dos piedras de 15 centímetros.; la cámara aparece cegada y está a 15 metros de una pequeña vivienda dedicada a pajar; por el E. y N. tiene anillo periférico, está situado en alto y se orienta al N-O; falta parte de la estructura *tumular* que fue usada como materiales de construcción, la propiedad se valla con paredes de piedras coronadas por piquetes de hierro y alambres de espino; está dedicada a explotación ganadera.

BIBLIOGRAFÍA: CATALOGADO POR VERA RODRIGUEZ J.C. MARTÍNEZ FERNÁNDEZ MJ. GUTIÉRREZ ESCOBAR S (2007-2008).

GUTIÉRREZ ESCOBAR S. (2008) Arte Arqueología e Historia N° 15 pág. 145.

**N° 59** MUNICIPIO: VVA. DE CÓRDOBA. TOPÓNIMO: NAVALCAUTIVO II. DATOS CARTOGRÁFICOS: HOJA N° 881. ESCALA 1-50000 VVA. DE CÓRDOBA I.G.N. COORDENADAS: XUTM= 358514 YUTM= 4231907 Z= 724.



*Dolmen Navalcautivo II. (Foto de autor)*


ACCESOS: Circulamos por la A- 3100 Villanueva de Córdoba a Adamuz, hasta el Km 4,1; nos desviamos a la izquierda por el camino denominado de la Venta del Torno, continuaremos por el de Fernán Colorado hasta que desde la carretera hayamos andado 8.700 metros; en ese punto encontramos a la izquierda los portones de la propiedad donde se ubican el I, II, III y el IV; estos portones de acceso tienen en cada una de las cabezas de los mismos 3 pequeñas "bolas" de granito, desde donde veremos a la derecha un pantanito.

ESTRUCTURA: De este dolmen queda muy poca estructura por haber sido retirada para la construcción de paredes; pero aún así, se advierte por los restos de la misma que aún permanecen, que tuvo 10 m. de diámetro; quedan algunas piedras del mismo, esta construcción estuvo apoyada en un afloramiento granítico; es totalmente irrecuperable; está lo que de él queda situado en vertiente, y su orientación lo hacía al O.; no se le conocen materiales arqueológicos; esta propiedad casi como la mayoría de este municipio está vallada con paredes de piedra coronadas por piquetes de hierro y alambres de espino; dedicada a explotación ganadera.

BIBLIOGRAFÍA: CATALOGADO POR VERA RODRIGUEZ J.C. MARTÍNEZ FERNÁNDEZ MJ. GUTIÉRREZ ESCOBAR S (2007-2008).

GUTIÉRREZ ESCOBAR S. (2008) Arte Arqueología e Historia Nº 15 pág. 145.

**Nº 60** MUNICIPIO: VVA DE CÓRDOBA. TOPÓNIMO: NAVALCAUTIVO III. DATOS CARTOGRÁFICOS: HOJA Nº 881 ESCALA 1-50000 VVA DE CÓRDOBA I.G.N. COORDENADAS: XUTM= 358532 YUTM= 4231787 Z=725.



*Dolmen Navalcautivo III. (Foto de autor)*

ACCESOS: circulamos por la A- 3100 Villanueva de Córdoba a damuz, hasta el Km 4,1; nos desviamos a la izquierda por el camino denominado de la Venta del Torno, continuaremos por el de Fernán Colorado hasta que desde la carretera hayamos andado 8.700 m.; en ese punto encontramos a la izquierda los portones de la propiedad donde se ubican el I, II, III y el IV; estos portones de acceso tienen en cada una de las cabezas de los mismos 3 pequeñas "bolas" de granito, desde donde veremos a la derecha un pequeño pantano.

ESTRUCTURA: Tiene un diámetro de 9 metros. y una altura de 0,70 metros, superficie ésta que aparece amesetada; aflora en su lado E. una piedra que mide 1,00x0,15x0,15 por el N. otra de 0,40x0,15x0,15 y por el O. existe una hendidura de donde procede una piedra (ortostato) que estuvo hincado y en la actualidad yacente; mide 0,70x0,50x0,20 y por el S. existe otra hincada que mide 0,30x0,20x0,10; esta estructura está construida en alto y está orientada al S.O.; esta propiedad está vallada con paredes de piedra y coronadas por piquetes de hierro y alambres de espino, que guardan la ganadería que posee esta propiedad.

BIBLIOGRAFÍA: CATALOGADO POR VERA RODRIGUEZ J.C. MARTÍNEZ FERNÁNDEZ MJ. GUTIÉRREZ ESCOBAR S (2007-2008).

GUTIÉRREZ ESCOBAR S. (2008) Arte Arqueología e Historia Nº 15 pág. 145.

**Nº 61** MUNICIPIO: VVA. DE CÓRDOBA. TOPÓNIMO: NAVALCAUTIVO IV. DATOS CARTOGRÁFICOS: HOJA Nº 881 ESCALA 1-50000 VVA DE CÓRDOBA I.G.N. COORDENADAS: XUTM= 358458 YUTM= 42311891 Z= 716.



*Dolmen Navalcautivo IV. (Foto de autor)*

ACCESOS: Circulamos por la A- 3100 Villanueva de Córdoba a Adamuz, hasta el Km 4,1; nos desviamos a la izquierda por el camino denominado de la Venta del Torno, continuaremos por el de Fernán Colorado hasta que desde la carretera hayamos andado 8.700 metros; en ese punto encontramos a la izquierda los portones de la propiedad donde se ubican el I, II, III y el IV; estos portones de acceso tienen en cada una de las cabezas de los mismos 3 pequeñas "bolas" de granito, desde donde veremos a la derecha un pequeño pantano.

ESTRUCTURA: Este dolmen, así como el II se apoyó en un afloramiento granítico quedando del él un mínimo de estructura *tumular*; por el N-E quedan aún hincadas dos piedras que pudieron pertenecer al mismo; según me contó uno de los trabajadores que trabajó en la misma que sacando piedras de ese lugar (desmantelado) apareció una vasija negra; esta propiedad está dedicada a explotación agroganadera; está vallada con paredes de piedra (megalíticas) algunas de ellas, y coronadas con piquetes de hierro y alambre de espino.

BIBLIOGRAFÍA: CATALOGADO POR VERA RODRIGUEZ J.C. MARTÍNEZ FERNÁNDEZ MJ. GUTIÉRREZ ESCOBAR S (2007-2008).

GUTIÉRREZ ESCOBAR S. (2008) Arte Arqueología e Historia Nº 15 pág. 145.

**Nº 62** MUNICIPIO: VVA DE CÓRDOBA. TOPÓNIMO: APEDREADO I. DATOS CARTOGRÁFICOS: HOJA Nº 881 ESCALA 1-50000 VVA DE CÓRDOBA I.G.N. COORDENADAS: XUTM= 357652 YUTM=4230589 Z= 710.



*Dolmen Apedreado I. (Foto de autor)*

ACCESOS: Circulamos por la A-3100 Villanueva de Córdoba a Obejo hasta el Km 4,9; nos desviamos a la izquierda por el camino de la Venta del Torno, que se sitúa en el Km 6,400; una vez rebasada continuamos por el de Fernán Colorado hasta el Km 8.100 metros a contar desde que nos desviamos en la carretera, en esa propiedad encontramos un pantano a la izquierda, continuamos aproximadamente dos Kilómetros hasta el cortijo del Caramillo que dejamos a la izquierda; lo rebasamos en unos 700 metros hasta encontrar un cerramiento a la derecha con un portón de emergencia; en esa propiedad se ubican el I y el II; desde este acceso caminaremos hacia el O. 600 metros y lo encontraremos en la cima de una pequeña loma en la que existe un afloramiento de pizarra en forma de crestón.

ESTRUCTURA: La estructura *tumular* está levemente acusada, sobre la que observamos seis ortostatos, cuatro de ellos hincados que formaran el paramento S, y en el E. permanecen dos, uno de ellos ha caído hacia el interior; no se advierte corredor; no se le conocen materiales arqueológicos, se ubica en alto, y su orientación es SO.; esta propiedad esta adhesada debido a la limpieza del monte (maquis) hace poco tiempo, es de suelos pizarrosos, y está vallada con piquetes de hierro, y alambres de espino; en esta propiedad existen pequeñas calcatas prospectoras de mineral de cobre.

BIBLIOGRAFÍA: CATALOGADO POR VERA RODRIGUEZ J.C. MARTÍNEZ FERNÁNDEZ MJ. GUTIÉRREZ ESCOBAR S (2007-2008).

GUTIÉRREZ ESCOBAR S. (2009) 13. Asociación Provincial de Museos Locales de Córdoba número 10, pág. 433.

**Nº 63** MUNICIPIO: VILLANUEVA DE CÓRDOBA. TOPÓNIMO: APEDREADO II. DATOS CARTOGRÁFICOS: HOJA Nº 881 ESCALA 1-50000 VVA DE CÓRDOBA I.G.N. COORDENADAS: XUTM= 357810 YUTM=4230430 Z= 704.



*Dolmen Apedreado II. (Foto de autor)*

ACCESOS: Circulamos por la A-3100 Villanueva de Córdoba a Obejo hasta el Km 4,9; donde nos desviamos a la izquierda por el camino de la Venta del Torno, que se sitúa en el Km 6,4; una vez rebasada continuamos por el de Fernán Colorado hasta el Km 8,1; a contar desde que nos desviamos en la carretera, en esa propiedad encontramos un pantano a la izquierda, continuamos aproximadamente dos Kilómetros hasta el cortijo del Caramillo que dejamos a la izquierda; lo rebasamos en unos 700 metros hasta encontrar un cerramiento a la derecha con un portón de emergencia; en esa propiedad se ubican el I y el II; desde este acceso caminamos hacia el O. unos 1000 metros en dirección O. y lo localizamos una vez pasado el nacimiento de un pequeño arroyo denominado de Las Cañadillas; está ubicado a 50 metros al O. del mismo.

ESTRUCTURA: Mide 6 metros de diámetro y conserva 60 centímetros de altura, afloran en superficie cuatro piedras que deben pertenecer a la cámara funeraria; no se aprecia corredor; se sitúa alto, y está orientado al E.; es terreno adhesado y rescatado al monte (maquis) hace poco tiempo; su suelo es pizarroso, está vallado con piquetes de hierro y alambres de espino; en esta propiedad existen pequeñas calcatas prospectoras de mineral de cobre.

BIBLIOGRAFÍA: CATALOGADO POR VERA RODRIGUEZ J.C. MARTÍNEZ FERNÁNDEZ MJ. GUTIÉRREZ ESCOBAR S (2007-2008).

GUTIÉRREZ ESCOBAR S. (2009) 13. Asociación Provincial de Museos Locales de Córdoba número 10, pág. 433.

**Nº 64** MUNICIPIO: VVA DE CÓRDOBA. TOPÓNIMO: CABAÑEROS I. DATOS CARTOGRÁFICOS: HOJA Nº 881. ESCALA 1-50000 VVA DE CÓRDOBA I.G.N. COORDENADAS: XUTM= 353588 YUTM= 4243735 Z=705.



*Dolmen Cabañeros I. (Foto de autor)*

**ACCESOS:** Circulamos por la carretera A-424 que une Villanueva de Córdoba a Pozoblanco hasta el Km 33,150; localiza a la izquierda de la misma a 20 metros de la pared de cerramiento de la propiedad; es el dolmen más cercano a Villanueva de Córdoba; dista aproximadamente 2 Kilómetros.

**ESTRUCTURA:** Tiene 12 metros de diámetro y altura de 40 centímetros; se ubica en una muy suave loma que le hace pasar desapercibido; ha sido desposeído de la inmensa mayoría de sus elementos líticos; solo quedan en superficie pequeñas piedras sueltas; en esta visita encontramos en su superficie tres pequeños fragmentos de cerámica negra; uno de ellos un borde biselado, los otros dos atípicos; está situado en llano, y se orienta al NO; esta propiedad está llana con suaves ondulaciones y vallada con paredes de piedra y piquetes de cemento con alambres de espino por el interior de la misma.

**BIBLIOGRAFÍA:** CATALOGADO POR VERA RODRIGUEZ J.C. MARTÍNEZ FERNÁNDEZ MJ. GUTIÉRREZ ESCOBAR S (2007-2008).

**Nº 65** MUNICIPIO: VVA DE CÓRDOBA. TOPÓNIMO: CABAÑEROS II. DATOS CARTOGRÁFICOS: HOJA Nº 881 ESCALA 1-50000 VVA DE CÓRDOBA I.G.N. COORDENADAS: XUTM=353637 YUTM=4244517 Z=682.

**ACCESOS:** Cogemos la carretera A-424 Villanueva de Córdoba a Pozoblanco hasta el Km 33,150; donde aparece un camino en diagonal a la derecha que cogemos; a poca distancia aparece otro también a la derecha, siguiéndolo unas decenas de metros encontramos



*Dolmen Cabañeros II. (Foto de autor)*

de frente los portones de acceso a la propiedad donde se ubica, localizándose a 650 m. al N-E de la vivienda; al lado mismo de unas viejas zahurdas para el ganado de cerda.

**ESTRUCTURA:** Tiene un diámetro de 15 metros y se alza 1 metro; en la cima posee dos grandes piedras hincadas una al E. que aflora 0,70x0,55x0,30 metros, la otra al S. y mide 1,10x0,60x0,40 metros, y una tercera yacente de 0,40x0,40x0,15 metros; la destrucción de este dolmen es más probable que sea debido a la construcción de las zahurdas que requieren gran cantidad de piedra y tierras; no se le conocen materiales arqueológicos; esta dehesa está dedicada a explotación ganadera vallada con paredes de piedra coronadas con piquetes de hierro y alambres de espino; está ubicado en llano, y su orientación es hacia el O.

**BIBLIOGRAFÍA:** CATALOGADO POR VERA RODRIGUEZ J.C. MARTÍNEZ FERNÁNDEZ MJ. GUTIÉRREZ ESCOBAR S (2007-2008).

**Nº 66** MUNICIPIO: VVA DE CÓRDOBA. TOPÓNIMO: LA PEÑUELA. DATOS CARTOGRÁFICOS: HOJA Nº 881 ESCALA 1-50000 VVA DE CÓRDOBA I.G.N. COORDENADAS: XUTM= 355454 YUTM= 4231170 Z= 688.

**ACCESOS:** Si tomamos la carretera A-3100 Villanueva de Córdoba a Obejo y circulamos hasta el Km 9,920; una vez pasada la Venta de la Jara a 50 metros de ésta, aparece un camino a la izquierda denominado Camino Real o de La Plata; también recibe el nombre de camino de la Venta del Mercader, por el que circularemos durante 4.050 metros hasta el dolmen que aparece a la izquierda dentro de la propiedad y a tres metros del cerramiento.





*Dolmen La Peñuela. (Foto de autor)*

**ESTRUCTURA:** Mide 9 metros de diámetro y una alzada de 80 cm; está formada por fragmentos de pizarra compactados con tierra; donde deber estar situada la cámara funeraria que aparece rehundida, apareciendo por el N. lo que pudiera ser un ortostato que aflora 0,50x0,25x0,10 metros; es terreno adehesado ganado al monte de quebradas lomas y suelos pizarrosos, está vallada con piquetes de hierro y alambres de espino; se ubica en alto y está orientado al O. no se le conocen materiales arqueológicos.

**BIBLIOGRAFÍA:** CATALOGADO POR VERA RODRIGUEZ J.C. MARTÍNEZ FERNÁNDEZ MJ. GUTIÉRREZ ESCOBAR S (2007-2008).

**Nº 67** MUNICIPIO: VVA DE CÓRDOBA. TOPÓNIMO: NIÑAS. DATOS CARTOGRÁFICOS: HOJA Nº 881 ESCALA 1-50000 VVA DE CÓRDOBA I.G.N. COORDENADAS: XUTM=364733 YUTM= 4242780 Z=707.



*Dolmen Niñas. (Foto José Mohedano)*

**ACCESOS:** Salimos de Villanueva de Córdoba por la A-424, que une Villanueva con Cardeña, por la que circularemos hasta el km 21; cinco metros antes de llegar a la señal kilométrica, se sitúan los portones de acceso a la propiedad del mismo nombre; a 20 metros a la izquierda de los portones hay una cerca en la que nace el arroyo de los Riñosillos, lo seguimos 300 metros y llegamos a una pared de piedra por donde el arroyo cruza a otro cercado, saltamos la pared por la margen izquierda del pequeño regajo, y a 20 metros de la misma se encuentra el dolmen, o lo que queda de él.

**ESTRUCTURA:** De lo que fue un dolmen solo queda parte, siendo retirado de su estructura todos los elementos líticos más grandes para la construcción de la pared de cerramiento de propiedad; lo que de ella permanece tiene un diámetro de 8 metros y una alzada de 0,40 cm. formada por las pequeñas piedras y tierras compactadas.

Está situado en vertiente con orientación NE., en terreno adehesado y su aprovechamiento es agroganadero.

**Nº 68** MUNICIPIO: VVA DE CÓRDOBA. TOPÓNIMO: RIÑOSILLOS. DATOS CARTOGRÁFICOS: HOJA Nº 881. ESCALA 1-50000. VVA. DE CÓRDOBA I.G.N. COORDENADAS: XUTM= 365747 YUTM= 4242072 Z= 708.



*Dolmen Riñosillos. (Foto José Mohedano)*

**ACCESOS:** Salimos de Villanueva de Córdoba, por la A-424 que une Villanueva y Cardeña, por la que circularemos hasta el km 20,950; en el mismo lugar donde a mano derecha de la carretera existen unos portones de hierro y una casilla a 6 u 8 metros de los mismos;

el dolmen o lo que queda de él, se localiza al otro lado de la carretera, a unos 50 metros en el interior de la propiedad.

Solo queda de él una gran piedra de un afloramiento en el que se apoyó la construcción, por la zona norte se observan varias medianas piedras desplazadas que pudieron formar parte de dicha estructura (irrecuperable).

Se ubica en llano rodeado de un buen encinar y el cerramiento de la propiedad se valla con cercado de pared de piedra, se corona con piquetes de hierro y alambre de espino; el uso del terreno está dedicado a faenas agroganaderas.

**Nº 69** MUNICIPIO: VVA DE CÓRDOBA. TOPÓNIMO: ROSALEJO. DATOS CARTOGRÁFICOS: HOJA Nº 859 ESCALA 1-50000 POZOBLANCO I.G.N. COORDENADAS: XUTM= 355152 YUTM=4246290 Z= 682.



*Dolmen Rosalejo. (Foto de autor)*

ACCESOS: circulamos por la CO- 9031 que une Villanueva de Córdoba con Pedroche; en el punto Km 1,5; nos apartamos por un camino a la derecha por el que circularemos durante 300 metros para coger otro que también aparece a la derecha, por el que circularemos durante 1.350 metros; lo veremos a 80 metros a la izquierda dentro de la propiedad, por el O. lo flanquea un pequeño regajo.

ESTRUCTURA: Tiene 13 metros de diámetro y de altura 80 centímetros, en la cima se advierten piedras extraídas hace tiempo; la estructura aparece toda ella removida; quizás para la construcción de una casa ya casi derruida que aparece 100 metros al N.; está situado en vertiente y su orientación es al NO.; esta propiedad está dedicada a explotación ganadera, es terreno de suaves ondulaciones; está vallada con paredes de piedra.

BIBLIOGRAFÍA: NO TIENE

**Nº 70** MUNICIPIO: VVA DE CÓRDOBA. TOPÓNIMO: TORNO II. DATOS CARTOGRÁFICOS: HOJA Nº 881 ESCALA 1-50000 VVA DE CÓRDOBA I.G.N. COORDENADAS: XUTM= 356923 YUTM=4234257 Z= 730.



*Dolmen Torno II. (Foto de autor)*

ACCESOS: Tomamos la A-3100 Villanueva de Córdoba a Obejo; en el Km 4,1 nos desviamos a la izquierda por el camino de la Venta del Torno por el que marcharemos hasta su Km. 6,4; estaremos a la vista de un cortijo tipo chalet que tiene un gran depósito de agua pintado de verde, montado sobre un podio de piedra, que se sitúa sobre la estructura del Torno I; el II lo encontramos a 300 metros al N. dentro de la misma propiedad.

ESTRUCTURA. Mide la misma 17 metros de diámetro y conserva una altura de 0,80 metros; sobre la misma sólo se observan pequeñas piedras sueltas; las más grandes o medias podrían estar colocadas en la pared del cerramiento de esta propiedad que lo flanquea por el E. y S.; (también cabe la posibilidad que cámara funeraria y pasillo estén cubiertos por la estructura tumular) se sitúa en vertiente y se orienta al NE., esta propiedad tiene un bonito paisaje de encina y fresno y está vallada de cercados de piedra coronados por piquetes de hierro y alambre de espino.

BIBLIOGRAFÍA: CATALOGADO POR VERA RODRIGUEZ J.C. MARTÍNEZ FERNÁNDEZ MJ. GUTIÉRREZ ESCOBAR S (2007-2008).

**Nº 71** MUNICIPIO: VVA DE CÓRDOBA. TOPÓNIMO: LAALCARRIA. DATOS CARTOGRÁFICOS: HOJA Nº 881 ESCALA 1-50000 VVA DE CÓRDOBA I.G.N.. COORDENADAS: XUTM= 361637 YUTM= 4232990 Z= 734.



*Dolmen La Alcarria. (Foto de autor)*

**ACCESOS:** Circulamos por la A- 42 Villanueva de Córdoba a Adamuz, hasta el apartadero que lleva hacia la estación del A.V.E.; desde el Km 0 de este acceso circulamos 1.250 metros hasta un camino que se aparta a la derecha el que seguiremos 1.600 metros hasta los portones de entrada a la propiedad; este acceso está situado a la derecha del camino frente a otros que aparecen a la izquierda que pasan al Cortijo del Fresno; seguiremos el carril que arranca desde los portones hasta el caserío situado en el punto más alto de la propiedad; donde aparece la estructura *tumular* a 20 metros del caserío.

**ESTRUCTURA:** Podemos apreciar una potente estructura tumular de 11 metros de diámetro y 1,80 metros de alto de la que se observan las tierras y piedras muy bien compactadas, y sobre la misma aparecen medianas piedras que creemos pudieran haber formado parte del anillo perilítico; está situado en un magnífico otero con amplísima visibilidad al N., NE y S.; y está orientado al SE. esta propiedad está dedicada a explotación ganadera, posee un buen encinar y en el terreno aparecen infinidad de afloramientos graníticos.

**BIBLIOGRAFÍA:** NO EXISTE

**Nº 72 MUNICIPIO:** VVA DE CÓRDOBA. **TOPÓNIMO:** RONGIL (GALERÍA CUBIERTA). **DATOS CARTOGRÁFICOS:** HOJA Nº 881 ESCALA 1-50000 VVA DE CÓRDOBA I.G.N. **COORDENADAS:** XUTM= 351810 YUTM= 4231385 Z= 714.

**ACCESOS:** Circulamos por la A- 3100 Villanueva de Córdoba a Obejo hasta el Km 13, donde aparece un camino a la derecha que se dirige a Los Puntales el que cogeremos hasta caminar 2.050 metros que habremos llegado a los portones de acceso a la propiedad donde



*Dolmen Rongil. (Foto de autor)*

se ubica; una vez en el interior de la misma caminaremos 400 metros hacia el E.; o siguiendo hacia arriba la alambrada del cerramiento de la propiedad, está ubicado en lo más alto y a 20 metros de la misma.

**ESTRUCTURA:** Presenta esta galería cubierta bonita estructura tumular de 13 metros de diámetro y 0,80 metros de alto; forma la cabecera de la galería por el O. un solo ortostato que mide 1,20x0,50x0,40 metros; el paramento N. lo componen cinco, y el del S. por dos, aunque existe un hueco entre ellos que denota que ese lugar estuvo ocupado por otro; su planta es trapezoidal y mide 3,10 metros de largo 1,10 metros en la cabecera y 0,40 metros en el E.; la estructura tumular está conformada por tierra y nódulos de cuarzo blanco lechoso bien compactados y se rodea de anillo perilítico, está ubicado a 10 metros N.E. de un antiguo camino, se ubica en alto, y su orientación está situado al S.O.; en una de mis visitas al lugar encontré a 30 cm. de la galería y donde falta el ortostato un fragmento de lámina de sílex depositada en el museo con número de inventario 2568 lo que denota que este dolmen fue expoliado; recientemente en esa propiedad se han amontonado grandes piedras con maquinaria.

**BIBLIOGRAFÍA:** CATALOGADO POR VERA RODRIGUEZ J.C. MARTÍNEZ FERNÁNDEZ MJ. GUTIÉRREZ ESCOBAR S (2007-2008).

GUTIÉRREZ ESCOBAR (2007) Arte Arqueología e Historia. nº 14 pág. 123.

**Nº 73 MUNICIPIO:** VVA DE CÓRDOBA. **TOPÓNIMO:** GARRANCHOSA. **DATOS CARTOGRÁFICOS:** HOJA Nº 881. ESCALA 1-50000 VVA DE CÓRDOBA I.G.N. **COORDENADAS:** XUTM= 356356 YUTM= 4222397 Z= 696.



*Dolmen Garranchosa. (Foto de autor)*

**ACCESOS:** Desde el cruce de la A- 3100 Villanueva de Córdoba- Obejo con la que viene de Adamuz por el Caballón de Cuenca, andaremos por ella 4.900 metros y llegaremos a un camino que sale en diagonal por la izquierda hasta coger otro que gira repentinamente a la derecha 90°, continuamos por él 300 metros y veremos su estructura dentro de una pequeña propiedad a 5 metros a la derecha del camino.

**ESTRUCTURA:** mide 17 metros de diámetro y mantiene de altura 1,60 metros; el lugar que ocupa la cámara aparece rehundido, pudiéndose observar en lo que pudo ser el paramento E., una gran piedra de 1,80x0,60x0,20 metros, de forma ahusada y basculada hacia fuera; en el S. aparece otra de 0,70x0,60x0,55 metros que también bascula hacia fuera, sobre la estructura yacen tres más; miden 0,80x0,50x0,15 metros; 0,75x0,70x0,15 metros y 0,90x0,90x0,30 metros; está situado en una pequeña parcela con casa y piscina muy cerca (15 metros) del dolmen; esta propiedad tiene encinas, es terreno quebrado y de suelos pizarrosos vallada con piquetes de hierro y alambres de espino; se ubica en alto, y su orientación es S.; no se le conocen materiales arqueológicos.

**BIBLIOGRAFÍA:** CATALOGADO POR VERA RODRIGUEZ J.C. MARTÍNEZ FERNÁNDEZ MJ. GUTIÉRREZ ESCOBAR S (2007-2008).

**Nº 74** MUNICIPIO: VVA DE CÓRDOBA. TOPÓNIMO: VIÑUELA. DATOS CARTOGRÁFICOS: HOJA Nº 881 ESCALA 1-50000 VVA DE CÓRDOBA I.G.N. COORDENADAS: XUTM= 350861 YUTM= 42441668 Z= 660.



*Dolmen Viñuela. (Foto de autor)*

**ACCESOS:** Circulamos por la A-420 Villanueva. de Córdoba- Pozoblanco por la que circularémos 6500 metros hasta el camino de La Jara a Torrecampo, que aparece a la izquierda de la marcha, el que desde la carretera recorrerémos 3.050 metros y estaremos a la altura de la propiedad donde se ubica; túmulo que veremos un poco antes de llegar al caserío de la finca, situado a 50 metros del camino en su mano derecha.

**ESTRUCTURA:** Tiene de diámetro 9 metros y se alza 1,20 metros; no se aprecian pequeñas piedras en su estructura, pero si tiene en la cima dos grandes, que por las huellas que tienen parece ser que en su día hubiesen soportado la cubierta; y como en la mayoría de estas estructuras crece una encina que nació en el intersticio de una gran piedra que se ha fracturado por el crecimiento de la misma; carece de anillo perilítico; se sitúa en llano, y su orientación es NE; esta propiedad está dedicada a la agroganadería, y está cercada con piquetes de hierro y alambres de espino.

**BIBLIOGRAFÍA:** CATALOGADO POR VERA RODRIGUEZ J.C. MARTÍNEZ FERNÁNDEZ MJ. GUTIÉRREZ ESCOBAR S (2007-2008).

**Nº 75** MUNICIPIO: VVA DE CÓRDOBA. TOPÓNIMO: VEGAS DE LA REINA II. DATOS CARTOGRÁFICOS: HOJA Nº 881 ESCALA 1-50000 VVA DE CÓRDOBA I.G.N. COORDENADAS: XUTM= 360878 YUTM= 4235367 Z= 636.

**ACCESOS:** Circulamos por la A- 421, Villanueva de Córdoba- Adamuz, nos apartamos a la izquierda por el acceso a la estación del A.V.E. (Los Pedroches) localizándose este dolmen en el Km. 0,80; del Km 0 de esta carretera, situado en la izquierda de la misma.



*Dolmen Vegas de la Reina II, antes de ser retranqueado el cerramiento. (Foto de autor)*



*Ortostatos del dolmen en el cerramiento. (Foto de autor)*



*Después del cerramiento retranqueado (Foto de autor)*

**ESTRUCTURA:** Tuvo esta estructura 12 metros de diámetro y conservaba altura de 1 metro; en la zona central de la estructura crece una encina, que hoy podemos ver sola y aislada en la margen izquierda de la carretera; este dolmen ha sido casi destruido por dos veces: La primera vez le fueron extraídos los ortostatos de la cámara funeraria para tapar con ellos un portillo que se había abierto en el cerramiento de la propiedad, véase en Arte, Arqueología e Historia (2008) nº 15 pág 144; y la segunda fue afectado por el nuevo trazado de la carretera que se dirige hacia la estación del A.V.E. (Los Pedroches); el cerramiento que antes “provocó” su destrucción, ahora ha sido retranqueado hacia atrás, y por cuya estructura ha sido reinstalado el dicho cerramiento de la propiedad. **RECEMOS UN REQUIEM POR EL... Y POR LOS DEMÁS.** Que hayan sido destruidos por unas u otras causas. Amen.

**BIBLIOGRAFÍA:** CATALOGADO POR VERA RODRIGUEZ J.C. MARTÍNEZ FERNÁNDEZ MJ. GUTIÉRREZ ESCOBAR S (2007-2008).

GUTIÉRREZ ESCOBAR S. (2008) Arte Arqueología e Historia nº 15 pág 144.

**Nº 76 MUNICIPIO:** VVA DE CÓRDOBA. **TOPÓNIMO:** MORALEJO. **DATOS CARTOGRÁFICOS:** HOJA Nº 881 ESCALA 1-50000 VVA DE CÓRDOBA I.G.N. **COORDENADAS:** XUTM= 353899 YUTM= 4237606 Z= 696.



*Dolmen Moralejo. (Foto de autor)*

**ACCESOS:** Salimos de Villanueva de Córdoba por la A- 2200; una Villanueva con Obejo, por la que circulamos 2.300 metros hasta cruzar el arroyo de La Fuente del Sordo; donde se aparta un camino a la derecha denominado de Las Anchuras, por el que circularemos

4.400 metros y estaremos en los portones situados a la derecha del camino; entramos por ellos y seguimos por el carril que lleva al caserío de la propiedad situado en el lugar más alto de la misma, está situado a 30 metros al N.

**ESTRUCTURA:** Se aprecia potente estructura *tumular* de 15 metros de diámetro y 1,40 metros de altura; en la zona SO. aparecen 12 piedras medianas, y a 2 metros de ellas por el O. aparece otro mayor que mide 0,80x0,70x0,40 metros; la cúspide está amesetada, donde aparece una hendidura que parece provocada por la extracción de materiales líticos; (ortostatos) no se advierte indicios de corredor, en el N., y sobre la estructura aparecen 10 medianas piedras, una de ellas permanece hincada, pudiendo ejercer la función de contrafuerte; está un metro alejada del lugar que puede ocupar la cámara funeraria; está situado en alto y se orienta hacia el SE.; la finca está vallada con cercados de piedra, rejillas de hierro y alambre de espino.

**BIBLIOGRAFÍA:** Riesgo A. (1936): *Los Primitivos habitantes del Valle de Los Pedroches* (Córdoba). Auxiliar de Ingeniería y Arquitectura nº 354-355. (Plano de Riesgo, 1936).

CATALOGADO POR VERA RODRIGUEZ J.C. MARTÍNEZ FERNÁNDEZ MJ. GUTIÉRREZ ESCOBAR S (2007-2008).

**NOTA:** sobre este camino aparecen Atalayuela (Navalatienda) Moralejo y Fresnillos, formando una "agrupación" de tres unidades.

**Nº 77 MUNICIPIO:** VVA. DE CÓRDOBA. **TOPÓNIMO:** NAVALCÁRABO. **DATOS CARTOGRÁFICOS:** HOJA Nº 881 ESCALA 1-50000 VVA. DE CÓRDOBA I.G.N. **COORDENADAS:** XUTM= 305210 YUTM= 4247620 Z= 728.



*Dolmen Navalcábaro. (Foto de autor)*

**ACCESOS:** En el kilómetro 5,950 de la carretera CO- 6103 que une Villanueva de Córdoba con Conquista sale un camino a la derecha, (que siguiéndolo vuelve otra vez a la carretera siguiendo siempre el de la izquierda), cuando hayamos circulado por el 2,300 metros, estaremos viéndolo situado a 100 metros al E. a la derecha del camino; desde donde se aprecia al fondo y por detrás el caserío de la propiedad que dista del mismo 40 metros.

**ESTRUCTURA:** La conforma un cono *tumular* de 7 metros de diámetro y una altura aproximada de 1 metro; sobre la misma aparecen cinco medianas piedras; está situado en llano y se orienta al NE.; esta propiedad está dedicada a explotación ganadera y está vallada con piquetes de hierro y alambre de espino.

**BIBLIOGRAFÍA:** CATALOGADO POR VERA RODRIGUEZ J.C. MARTÍNEZ FERNÁNDEZ MJ. GUTIÉRREZ ESCOBAR S (2007-2008).

## CONCLUSIONES

Estos hallazgos que hemos relatado, se han venido estudiando a lo largo de noventa y tres años sin haber utilizado para ello ningún método de prospección arqueológica; por lo que creemos que si esta comarca fuese sometida a prospecciones sistemáticas extensivas, no dudamos que el número de megalitos aumentaría considerablemente; que aún sería mayor si pudiésemos conocer la cantidad de ellos que han sido desmantelados hasta la raíz, al ser considerados por los dueños de las propiedades como un estorbo que entorpecía las labores de la agricultura, y la ganadería.

Estos materiales resultantes del derrubio, han sido empleados en la construcción de paredes de piedras y barro que separan y roturan las muchas propiedades agrarias con que cuentan estos municipios de la comarca pedrocheña; así como sus cortijos, corrales, eras, vados y caminos empedrados que nos llevan hasta ellos, por lo que es de todo punto imposible hacer una estimación aproximada del número de megalitos que deberían haber existido en este territorio; el que a través de las estructuras funerarias megalíticas halladas hasta la fecha, sugieren que debió soportar una fuerte carga demográfica.

Como sabemos a través de su diario de campo, Riesgo encontró veintinueve dólmenes, de los que ya han desaparecido nueve; el resto aparece en pésimas condiciones, debido a que después de ser excavados no fueron sometidos a consolidación, y abandonados a su suerte, apareciendo cámaras y pasillos aterrados por derrubio, o colmatados a través del tiempo por los agentes atmosféricos; a otros les han sido retirados parte de elementos líticos pertenecientes a las cámaras funera-

rias y corredores, en otros ha desaparecido parte de la estructura tumular; y ninguno de ellos posee cubierta.

En los que nosotros documentamos en este trabajo sobre el municipio de Villanueva de Córdoba, estos aparecen como los anteriores en pésimo estado de conservación, apareciendo como los de Riesgo carentes de cubiertas que debieron ser expoliadas en época incierta observando en sus cercanías inmediatas asentamientos desde época romana hasta nuestros días, los que como los dólmenes desmantelados total, o parcialmente han corrido la misma suerte que ellos, como decimos más arriba; integrados sus materiales en nuevas estructuras construidas en la propiedad.

Este patrimonio, aunque como vemos, aparece en muy malas condiciones de conservación, aún con eso, lo que de ellos queda debe ser conservado como agente transmisor a las generaciones presentes y futuras de la presencia del hombre en esta tierra, en un período tan importante para la Humanidad, como fue el hallazgo del primero de los metales, el cobre; descubrimiento que conllevó el inicio de la minería y la metalurgia elevando con ello el nivel de las gentes que habitaron esta comarca; por lo que están publicación (documentación) que hemos venido elaborando a lo largo de mucho tiempo.

Queremos acercar este conocimiento a las autoridades municipales y a las de la Junta de Andalucía en materia de Patrimonio, posibilitando con ello, que puedan, y deben ser inmiscuidos para su protección, que es lo mínimo que podemos hacer por ellos, en las Normas Subsidiarias de cada municipio en los que hemos detectado, y catalogado en este trabajo, Gutiérrez S. en prensa (2016) algún Bien de Interés Cultural, y por ende Patrimonial.

Este patrimonio, aún puede ser rescatado de su total destrucción un gran porcentaje; por lo que es aconsejable a las autoridades, y desde luego deseable para la comarca llevar a cabo sobre estos bienes intervenciones arqueológicas que comprendan labores de protección, limpieza, consolidación, y puesta en valor: si no de todos los conocidos hasta ahora, sí de algunos de los

situados sobre una ruta previamente trazada que permita la visita a los cinco municipios donde se encuentran la mayoría de ellos; labor que se puede llevar a cabo, si somos capaces de implicar en ello; en primer lugar a los propietarios de las fincas donde estos se ubican, a la administración en asuntos patrimoniales de la Junta de Andalucía, y a las autoridades municipales de cada uno de los pueblos donde estos están construidos.

Esta ruta, o rutas que se pueden desgajar de la primera, no solo serían útil o útiles para dar a conocer "in situ" este rico patrimonio; sino que esas visitas intermunicipales, o no, obligaría a la pernoctación de los visitantes en las poblaciones donde se encuentran, potenciando con ello el sector turístico y hotelero, junto al gastronómico, el que a su vez con dichas visitas, que deben ser guiadas, se ofrece la oportunidad, a través de las mismas de conocer el paisaje de la dehesa, su flora, y su fauna doméstica donde pasta en libertad la muy rica, y ecológica cabaña ganadera, compuesta en especial de ganado bovino en la variedad de Retinto, Charolet, y Limosín; ovino con magníficos corderos de raza Merina, y la de cerda de raza Duroc, e ibéricos puros de los llamados familiarmente de "Pata Negra", los que son alimentados con la bellota de inmejorable calidad que producen estos encinares a lo largo de cuatro meses que dura la montanera en la más extensa y mejor dehesa de Europa; cabaña ganadera que es la base del desarrollo sostenible de la comarca, el que para alcanzarlo, es necesario que estos ganaderos valederos de productos cárnicos de un altísimo valor gastronómico, lleguen a los mercados al precio que supone la inmejorable calidad que poseen.

Las actividades, que pueden suponer esta, o estas rutas, suponen beneficios directos, e indirectos para todos los sectores de la sociedad; que aún sin ofrecer una panacea, representan puestos de trabajo, que hacen posible un ingreso económico añadido al que anteriormente se tenía; y esto se puede conseguir en este caso, usando como medio de divulgación de esta riqueza ganadera, el patrimonio megalítico del Valle de los Pedroches, una vez restaurado y puesto en valor.